
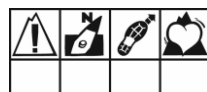






Información del programa

- **Hora y lugar de recogida de todos los domingos:** 08:00h., glorieta del Auditorio de León.
- **Precio de la ruta:** 18,00€/ persona. No incluye comida.
- **El número de cuenta para realizar el ingreso es:** CAJA ESPAÑA 2096 0094 18 3428194104.
- **Recomendaciones:** Es preferible llevar mochila que bandolera. Aconsejamos también llevar calzado de montaña, agua, comida, ropa de abrigo y ropa/calzado de recambio.
- **Duración de la actividad:** Una jornada.
- **Información de la actividad:** Siempre os acompañarán profesionales de GUHEKO, que a lo largo de la ruta irán realizando paradas para el reagrupamiento y para contar curiosidades botánicas, geológicas, etnográficas, etc.

Valoración del grado de dificultad de las rutas según el MIDE:

			
<p>Método de Información de Excursiones</p> <p>M.I.D.E es un sistema para valorar y expresar las exigencias técnicas y físicas de las rutas. Se utiliza para valorar de manera objetiva la dificultad de las excursiones y así permitir a cada participante escoger la ruta según sus inquietudes, forma física o conocimientos. Se valora de 1 a 5 puntos (de menor a mayor) los siguientes aspectos de dificultad:</p>			
<p>Medio. Severidad del medio natural</p>  <ol style="list-style-type: none"> 1 El medio no está exento de riesgos 2 Hay más de un factor de riesgo 3 Hay varios factores de riesgo 4 Hay bastantes factores de riesgo 5 Hay muchos factores de riesgo 	<p>Desplazamiento. Dificultad al desplazarse</p>  <ol style="list-style-type: none"> 1 Marcha por superficie lisa 2 Marcha por caminos de herradura 3 Marcha por sendas escalonadas o terrenos irregulares 4 Es preciso el uso de las manos o saltos para mantener el equilibrio 5 Requiere el uso de las manos para la progresión 	<p>Itinerario. Orientación en el itinerario</p>  <ol style="list-style-type: none"> 1 Caminos y cruces bien definidos 2 Sendas o señalización de continuidad 3 Exige la identificación precisa de accidentes geográficos y de puntos cardinales 4 Exige navegación fuera de traza 5 La navegación es interrumpida por obstáculos que hay que bordear 	<p>Esfuerzo. Según la duración de la ruta</p>  <ol style="list-style-type: none"> 1 Hasta 1 h de marcha efectiva 2 De 1 h a 3 h de marcha efectiva 3 De 3 h a 6 h de marcha efectiva 4 De 6 h a 10 h de marcha efectiva 5 Más de 10 h de marcha efectiva
<p>Más información www.euomide.info</p>			

Sistema de inscripción:

1º Firma del contrato e inscripción:

1. Toda persona que se apunte por primera vez, tendrá acercarse a la oficina para rellenar un **contrato/ficha de inscripción** con sus datos y firmarlo.
2. La empresa GUHEKO dará a cada participante un **código de la actividad** el cual deberá indicar en el concepto del ingreso (ej; "COM 0612", "COM" del programa COMPATEO, el "06" quiere decir la ruta 6 y el "12" quiere decir la plaza 12).
3. El plazo de reserva desde que se realiza la inscripción hasta la fecha de pago es de 24 horas. Si se demora el pago, el participante perderá su reserva.

2º Pago y reserva confirmada

1. La cuota de inscripción por una ruta es de **18,00€/persona** con IVA incluido.
2. El número de cuenta es: **CAJA ESPAÑA 2096 0094 18 3428194104.**

3º Anulaciones y devolución de cuotas

1. La organización se reserva el derecho a anular las rutas por criterios de seguridad, falta de participantes o aquellos de importancia para la correcta ejecución del servicio.
2. Solo en ese caso se devolverán las cuotas ingresadas, salvo causas de fuerza mayor debidamente justificadas.

Ventajas del sistema de inscripción COMPATEO:

-El contrato/ficha de inscripción es válido para todo el programa COMPATEO por lo que no tendrá que volver a rellenarlo para cada ruta; sólo tendrá que llamar por teléfono, reservar la plaza y realizar el pago.

-No hay límite de rutas para apuntarse.

-No hay límite de plazas para reservar por una misma persona.

-No es necesario mandar el justificante de pago o recibo a ninguna dirección, ni tampoco llevarlo a la ruta, ya lo comprobamos nosotros vía internet.